



# La véloroute de l'Auvergne



CARNET DE ROUTE

[www.via-allier.com](http://www.via-allier.com)

## La Via Allier, un voyage à vélo ressourçant

Remonter en douceur le cours de la rivière Allier, depuis sa confluence avec La Loire à Nevers jusqu'àuprès de sa source à Langogne ; et ce faisant, traverser l'Auvergne à vélo du nord au sud ; voici l'aimable proposition de la Via Allier !

Les 455 km de la véloroute de l'Auvergne vous conduisent du bocage bourbonnais vers le haut des Gorges de l'Allier, en longeant les grands volcans de la Chaîne des Puys. En chemin, la Via Allier offre aux cyclistes une surprenante collection d'ambiances, de sites et de saveurs : villes et villages de caractère, paysages rares et étonnants, costumes de scène à Moulins, bien-être et pastilles à Vichy, vins de Saint-Pourçain et Côtes d'Auvergne, bâti de basalte sombre ou d'arkose blonde, petits coins sauvages de baignade...





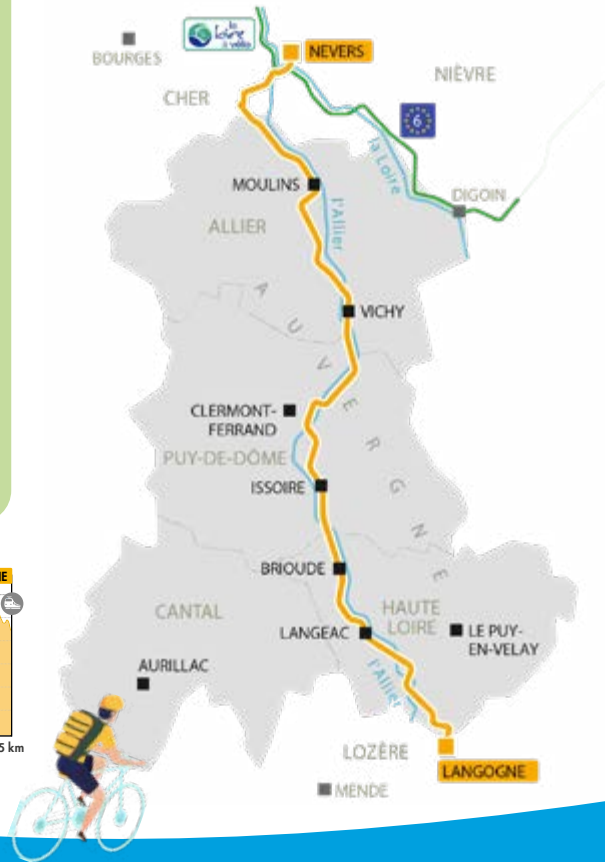
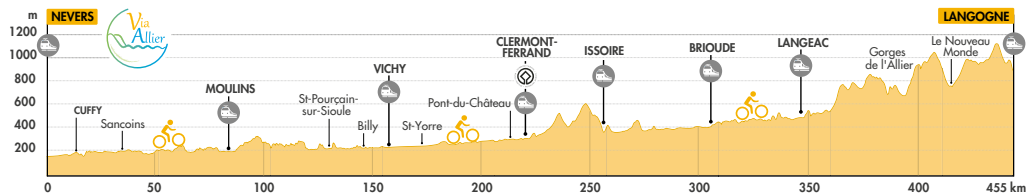
La Via Allier, située pour la majorité de son parcours à proximité de la rivière Allier, est entièrement jalonnée et emprunte essentiellement des petites routes tranquilles à faible trafic.

Quelques portions de voies vertes agrémentent déjà le voyage et l'itinéraire en proposera de plus en plus dans les années à venir.

Facile au nord de Nevers à Clermont-Ferrand, le parcours devient plus pimenté au sud lorsque l'Allier entre en gorges près d'Issoire puis de Brioude à Langogne. Sur cette seconde partie, une monture à assistance électrique (VAE) sera l'outil idéal pour qui envisage de profiter pleinement des somptueux paysages traversés.

**La Via Allier, un itinéraire de caractère !**

**Tout savoir sur la Via Allier : [www.via-allier.com](http://www.via-allier.com)**



# Préparer votre voyage à vélo sur la Via Allier

## Quelle difficulté ?

De manière générale, cet itinéraire s'adresse à des cyclistes habitués entre Nevers et Clermont-Ferrand, et à des pratiquants confirmés sur la partie sud en raison du relief.

## Combien de temps ?

Il faut 8 à 14 jours, soit 30 à 60 km par jour pour des « habitués », et 7 jours pour des « confirmés », soit 60 à 90 km par jour.

## Quel vélo ?

Tous les types de vélo peuvent convenir sur la Via Allier qui n'emprunte pratiquement que des petites routes asphaltées. Le vélo tout chemin (VTC) et le vélo de voyage sont tout à fait adaptés. Un vélo à assistance électrique (VAE) se justifie sur l'ensemble des étapes, notamment sur la section des gorges de l'Allier (Haute-Loire), la plus vallonnée du parcours. Le vélo de route conviendra partout même si la section en voie verte de Billy à Saint-Yorre est en sable compacté ; les petites routes de campagne sont parfois empruntées par des engins agricoles. En gravel, privilégiez des pneus à profil roulant. Le VTT à pneus larges et crantés ne vous offrira pas le meilleur rendement ; pensez à changer pour un profil « route » plus lisse.





### **Recharger un VAE ?**

Il faudra recharger vos batteries sur vos lieux d'hébergement. Vous pouvez aussi profiter de la pause du midi pour une recharge partielle. Dans les campings, vous pouvez utiliser les bornes électriques (emportez une prise spécifique). Sauf ponctuellement, la Via Allier n'est pas encore équipée de bornes de recharge VAE.

### **Quel budget ?**

Il dépendra essentiellement du type d'hébergement choisi. Comptez 60 à 70€ pour une chambre double dans un hôtel de moyenne gamme ou une chambre d'hôtes. Le camping reste la solution la plus économique.

### **Où dormir ?**

Vous trouverez tout le long du parcours différentes formules d'hébergement pouvant recevoir des cyclistes. Les établissements **Accueil Vélo** garantissent des services dédiés aux cyclistes avec notamment un abri fermé pour votre monture. Certaines étapes offrent moins de capacité d'hébergements que d'autres ; pensez à réserver à l'avance. Vous trouverez au moins un camping à chaque étape.

# Train et vélo sur la Via Allier

**La Via Allier est particulièrement bien desservie par le train.**

Les gares principales à proximité du parcours sont **Nevers, Moulins, Vichy, Clermont-Ferrand, Issoire** et **Langogne**. Entre celles-ci, 23 autres gares sont réparties sur ou à proximité de l'itinéraire. Elles sont desservies par des TER régionaux et des Intercités. Il n'y a pas de lignes TGV à proximité.

**- Quelques lignes connectées aux principales villes de la Via Allier :**

Paris > **Moulins > Vichy > Clermont-Ferrand**

Nantes > Tours > **Nevers > Moulins > Vichy > Lyon**

Béziers > **Issoire > Clermont-Ferrand**

**Clermont-Ferrand > Vichy > Lyon**

Trouver un horaire de train sur le site : [www.sncf-connect.com](http://www.sncf-connect.com)

**- Revenir en train de Langogne à Nevers à la fin du voyage :**

Depuis Langogne, changement obligatoire à Clermont-Ferrand pour rejoindre Nevers.  
TER Langogne > Clermont-Fd (3h15) puis TER ou Intercités Clermont-Fd > Nevers (1h30).



## Transporter son vélo dans le train

**De manière générale, les trains TER emportent gratuitement votre vélo à bord sans réservation. Pour les trains Intercités et TGV, il faut réserver votre emplacement vélo à bord (10€).**

- Pour réserver un emplacement vélo dans un Intercité ou un TGV il faut veiller à bien cocher la case correspondante lors de l'achat de vos billets sur le site Sncf Connect.
- Dans les TER, les emplacements sont accessibles dans la limite des places disponibles ; attention aux heures de pointe.



## Venir à vélo

**La Via Allier est connectée au nord avec :**

- la Loire à vélo (Nevers <> Atlantique),
- la Véloroute des Fleuves (EV6 Rhin <> Atlantique)
- la Véloroute du Bourbonnais (EV6 <> vallée du Cher).

**Au sud, elle est pratiquement connectée avec :**

- la Via Fluvia (rivière Allier <> fleuve Rhône)
- la Grande Traversée du Volcan à vélo (vallée de l'Allier <> vallée du Lot).

## Venir en voiture

Parkings longue durée au départ à Nevers :

- Indigo (2 parkings dans le centre, forfait 1 semaine/30€ et 2 semaines/40€)
- Effia (1 parking dans le centre, forfait 1 semaine/31,50€).

## Des établissements « Accueil Vélo » à votre service



« Accueil Vélo » est une marque nationale qui garantit un accueil et des services de qualité le long des itinéraires cyclables pour les cyclistes en itinérance.

Accueil vélo distingue plusieurs types d'établissements : hébergements, Offices de tourisme, loueurs et réparateurs de vélos, lieux de visite et restaurants.

La Via Allier est un itinéraire récent et la marque Accueil Vélo s'y développe progressivement.

Dans un hébergement Accueil Vélo vous êtes assuré d'un service de qualité qui proposera au moins les avantages suivants :

- Un garage sécurisé pour votre monture
- Un kit de réparation complet
- Une prise pour recharger votre VAE
- De quoi laver et sécher votre linge
- Un service de transfert de bagages (gratuit ou payant)



# Légende des cartes

- Itinéraire en voie partagée (petites routes à faible trafic)
- Itinéraire en voie verte
- — — Variante de la Via Allier sur voie partagée (petites routes à faible trafic)
- Liaison



Départ/Arrivée d'étape



Office de tourisme permanent/saisonnier



Gare TER/cars



Loueur/réparateur de vélos



Établissement « Accueil Vélo »



Site ou monument historique



Musée



Centre d'interprétation



Patrimoine naturel



Loisirs nautiques

## Jalonnement du parcours

La Via Allier est entièrement jalonnée de Nevers à Langogne. Il faudra suivre les panneaux vélo vert et blanc qui indiquent les directions à prendre.

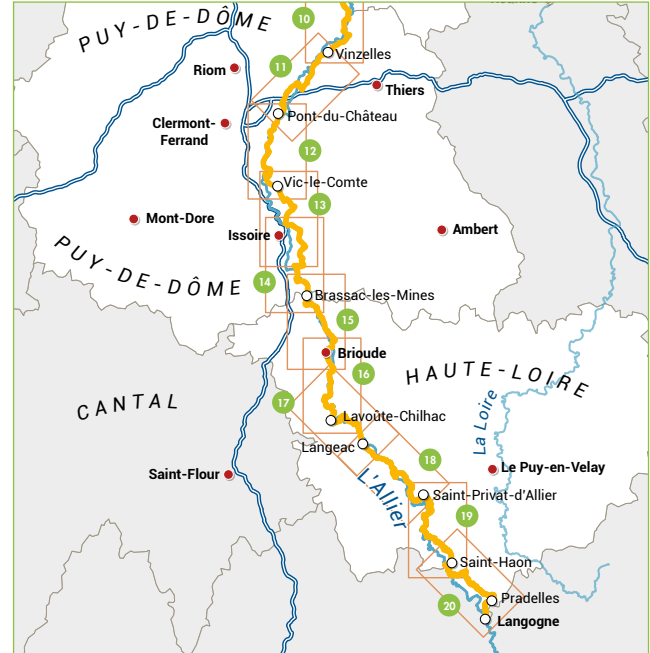
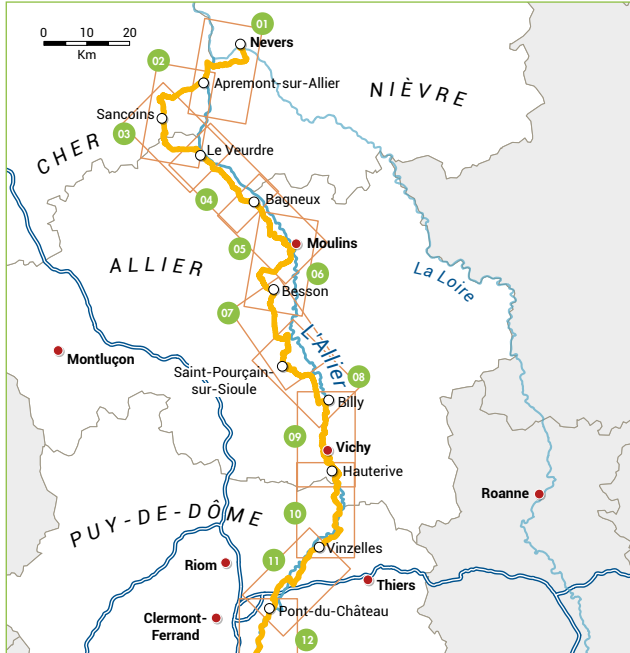


À certains endroits, le jalonnement est accompagné du logo Via Allier ou de son identifiant national V70.



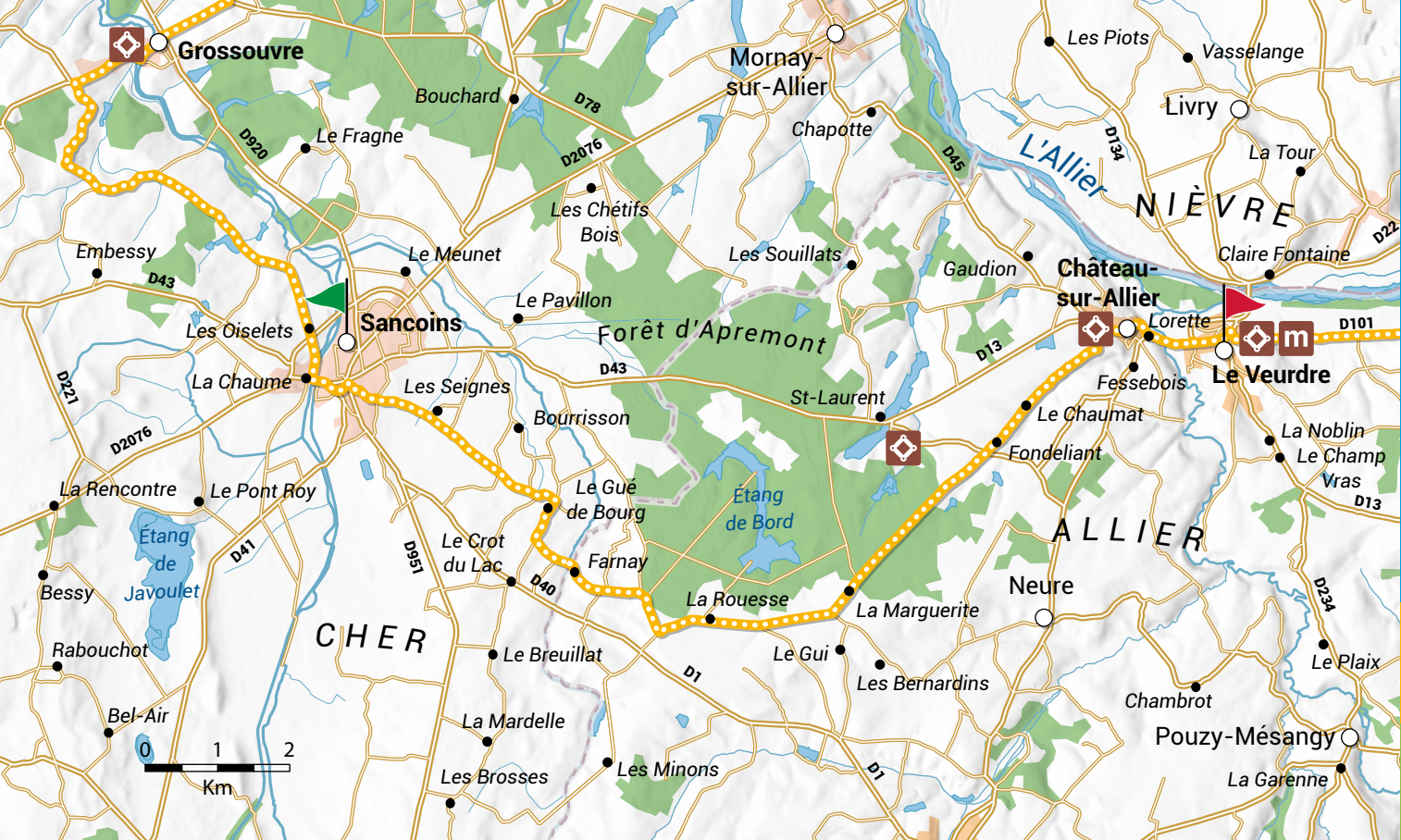


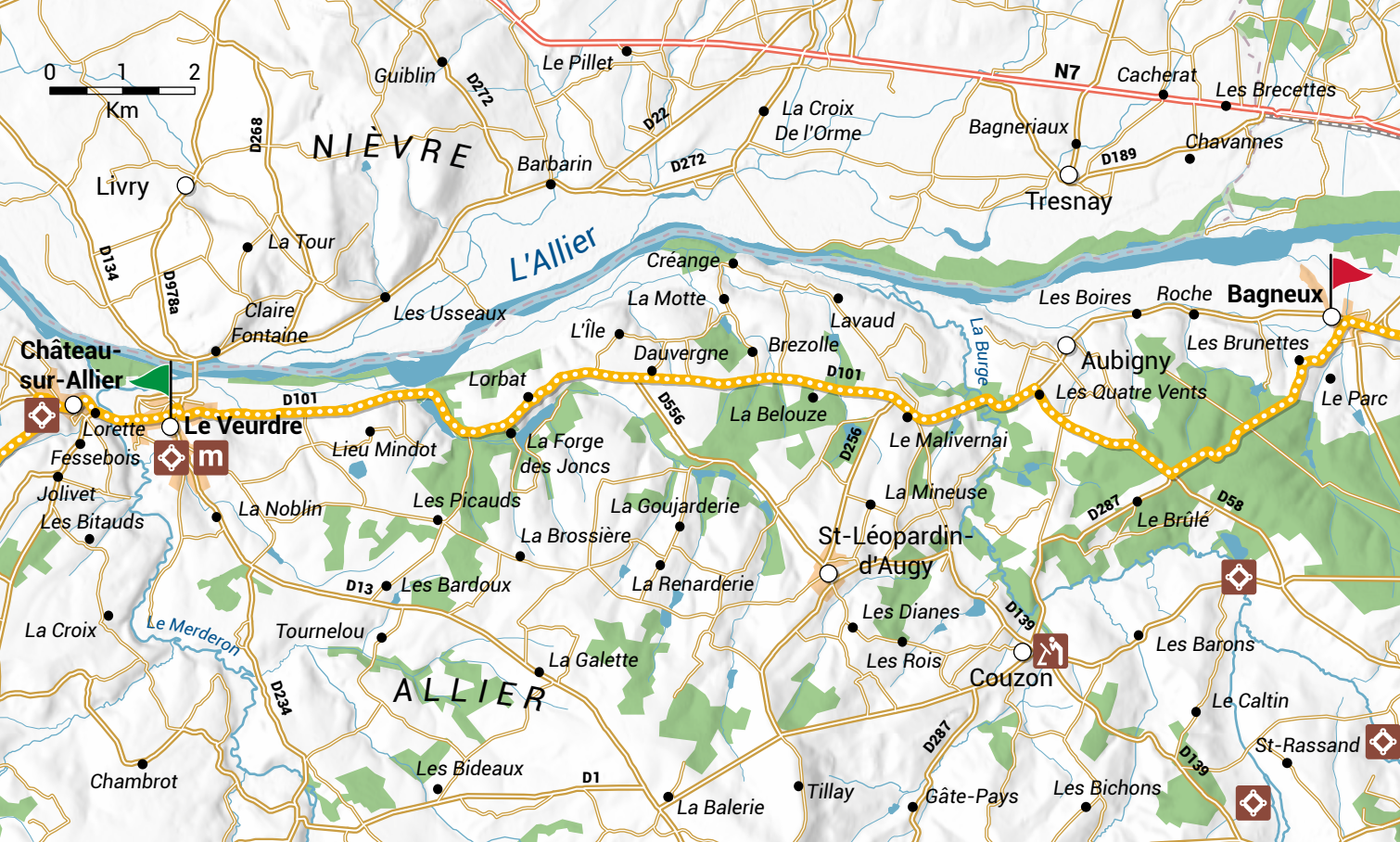
# Découpage des cartes

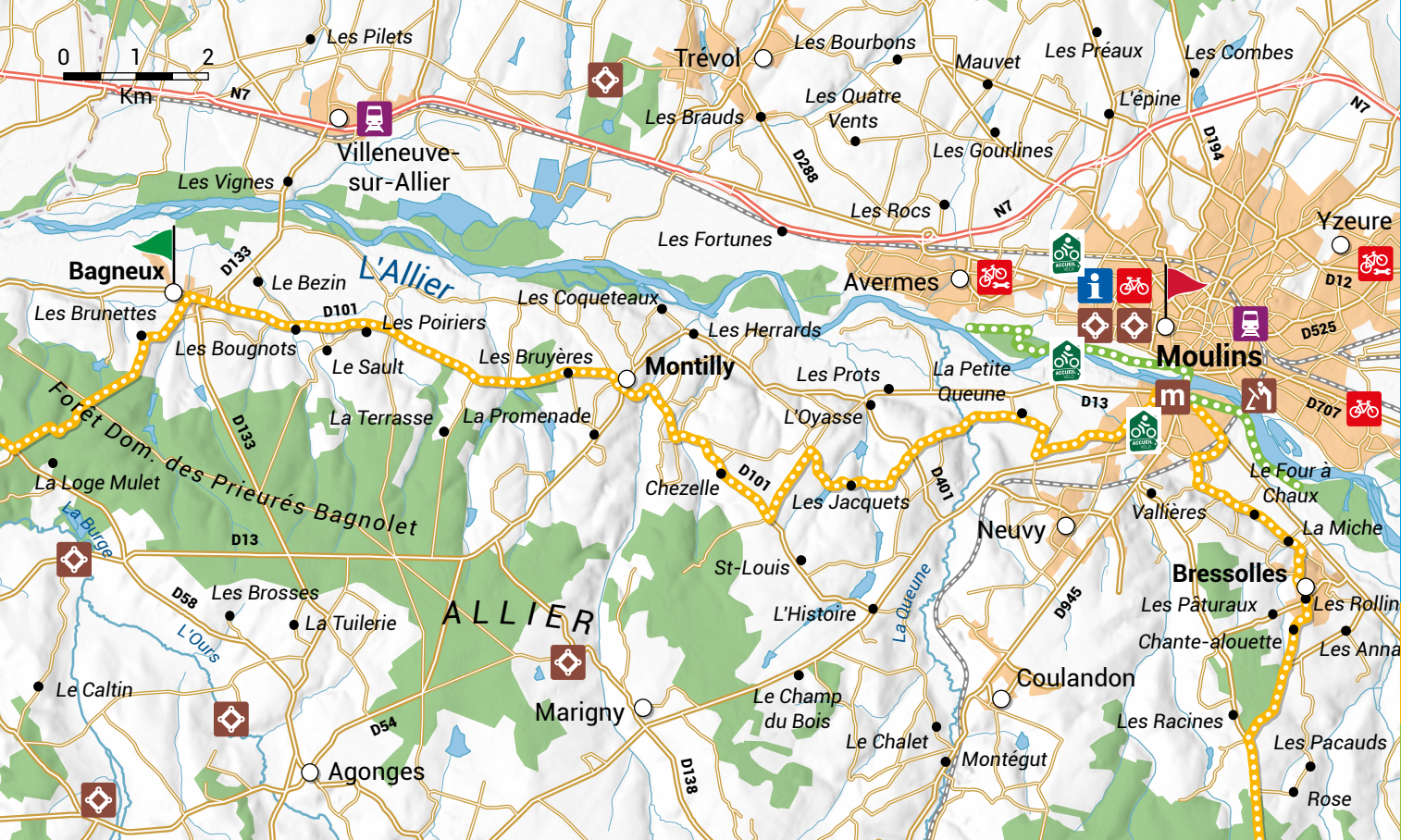




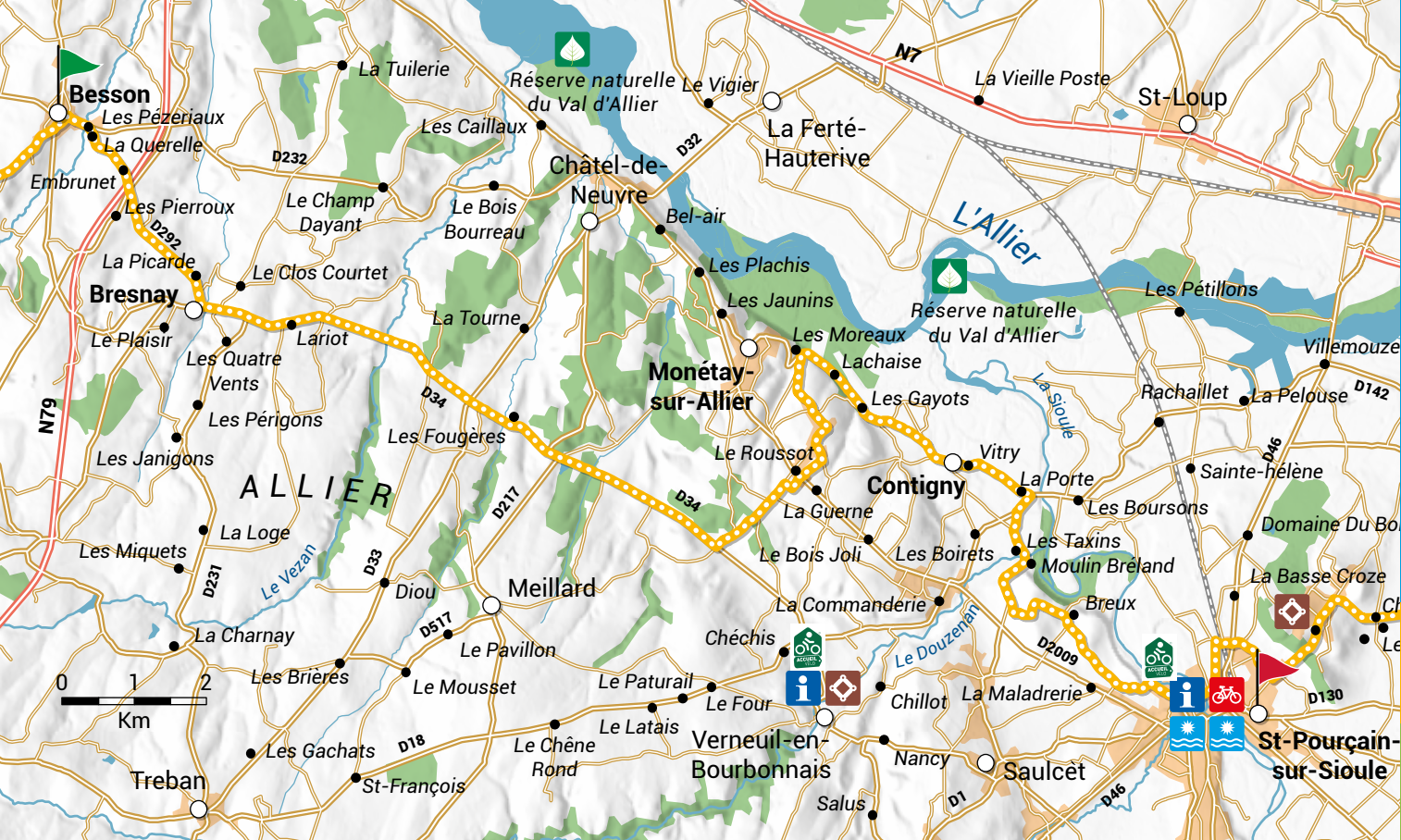




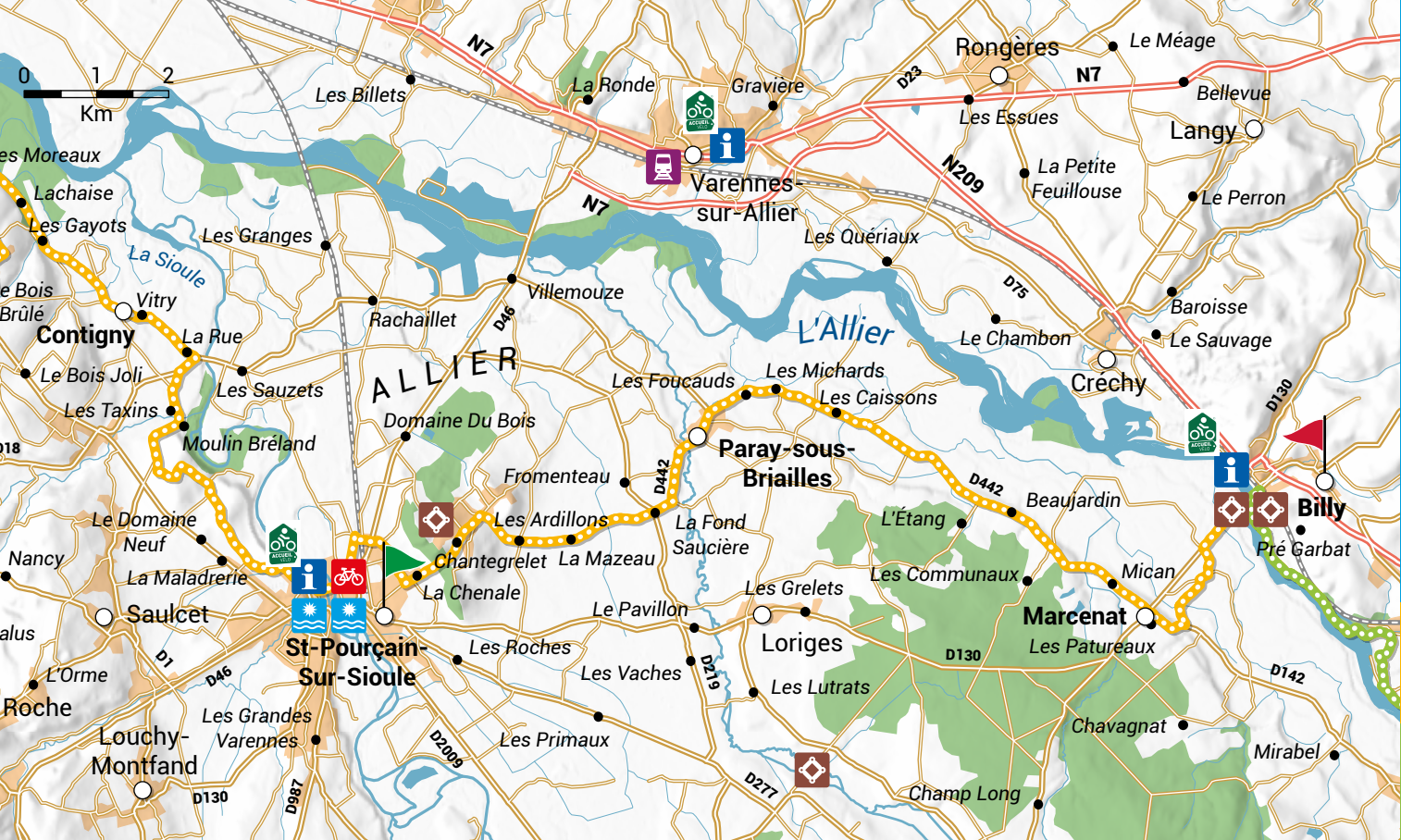


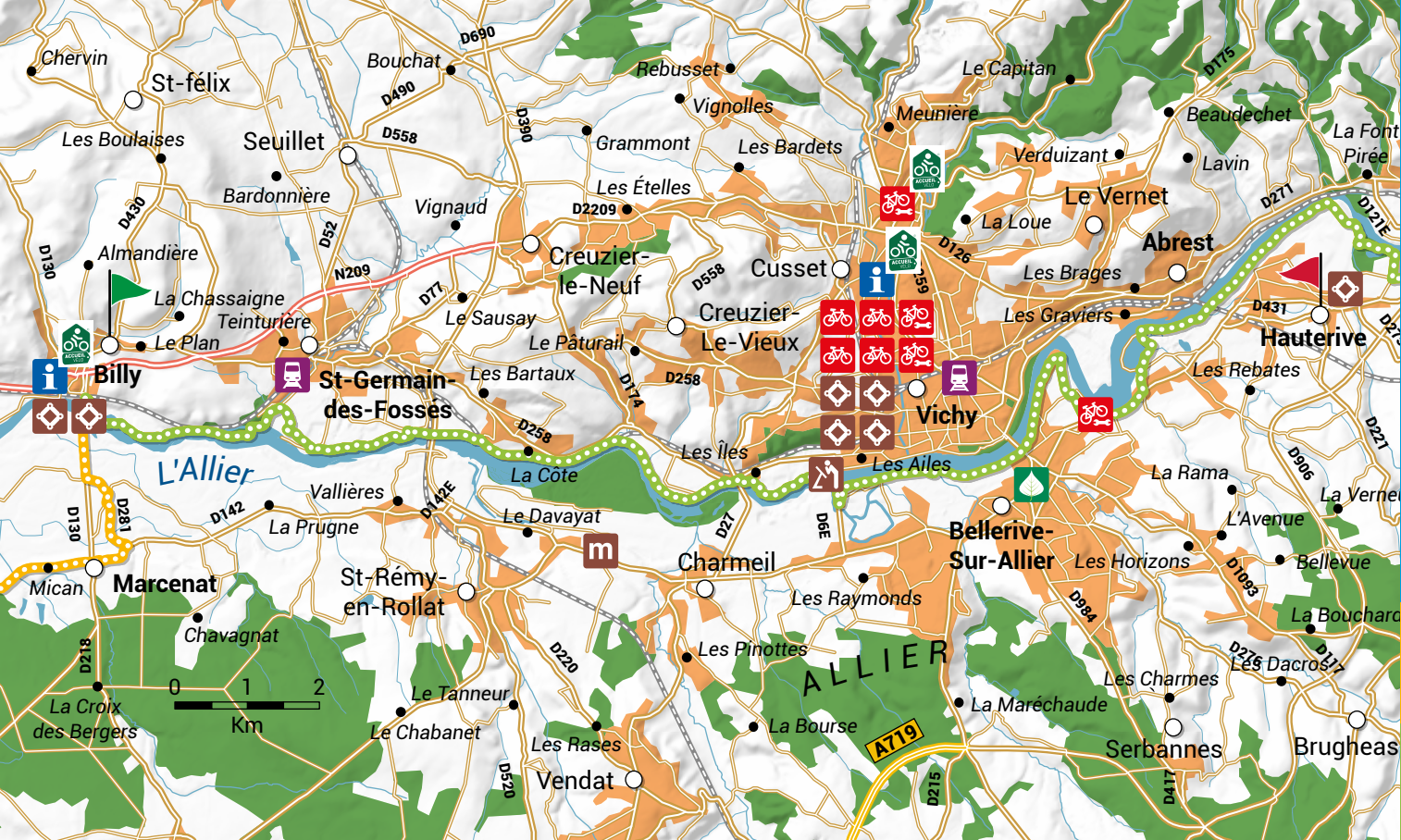


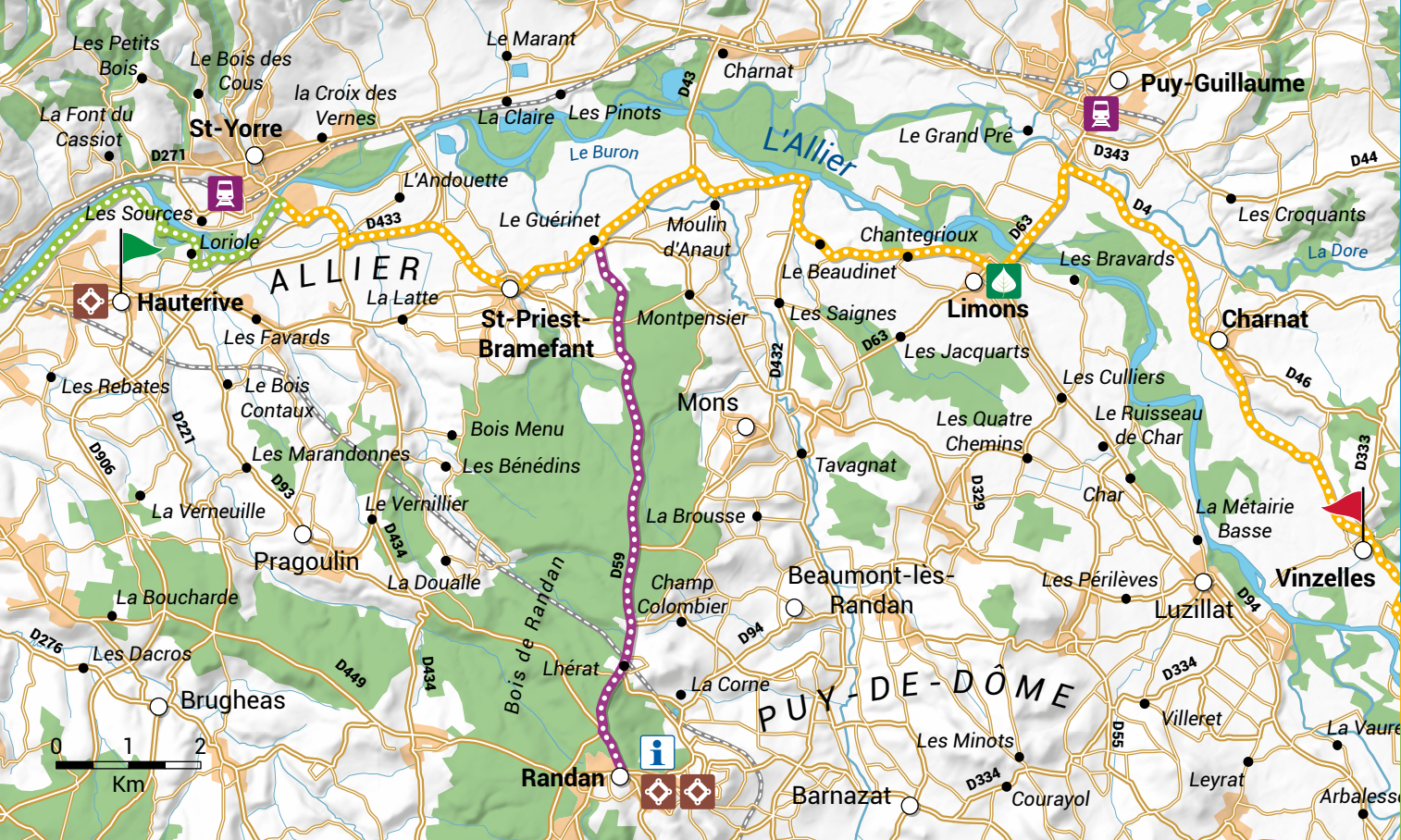








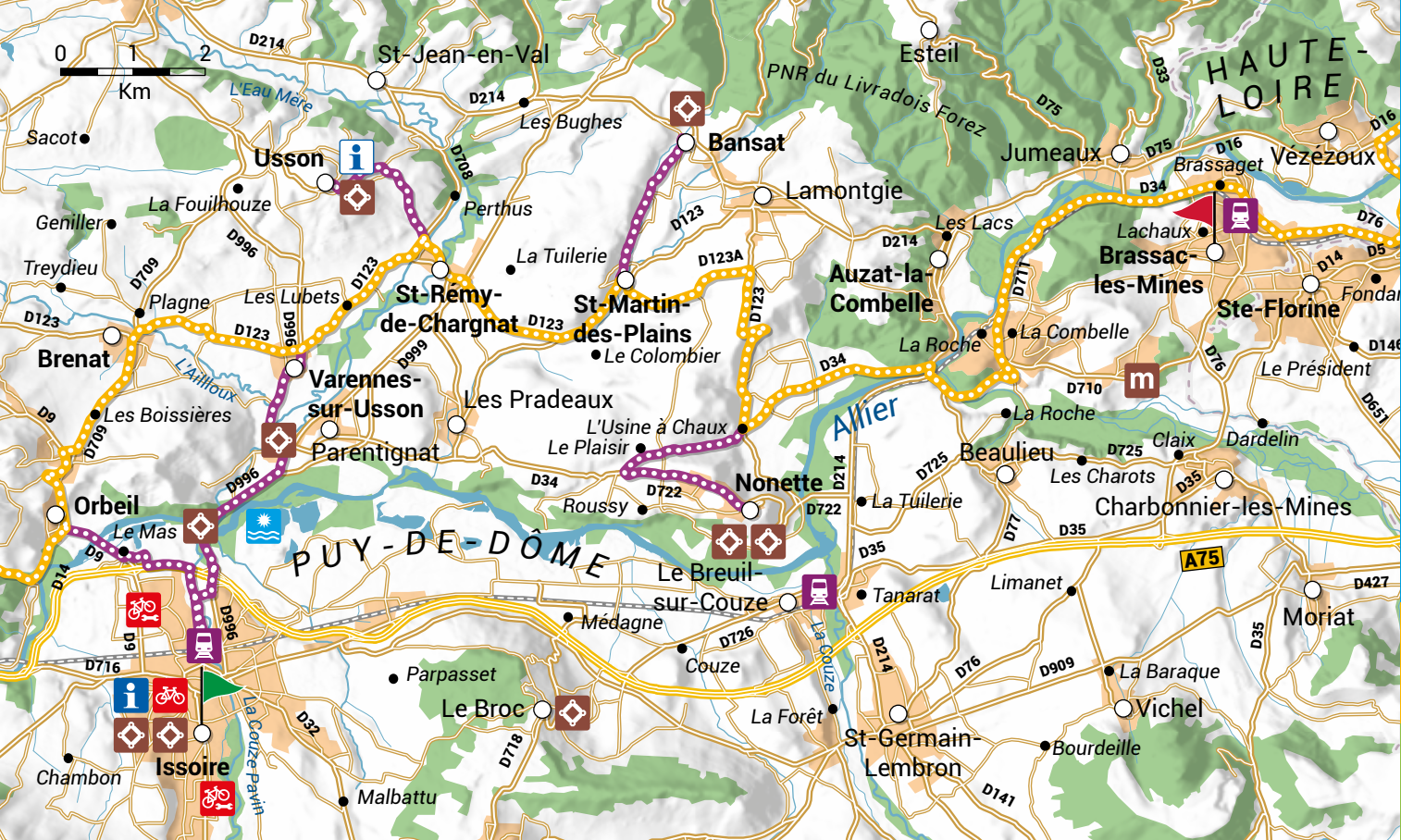


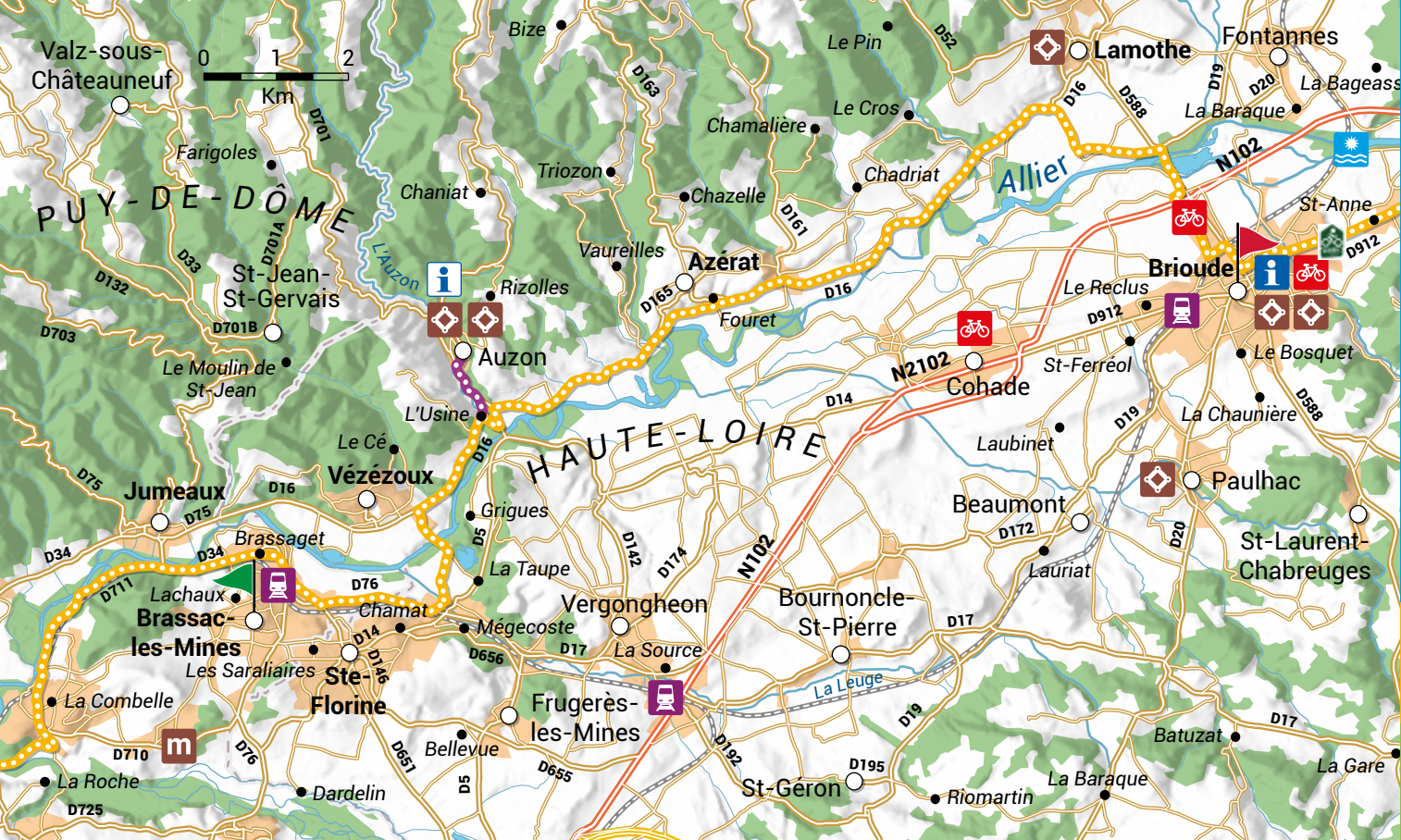




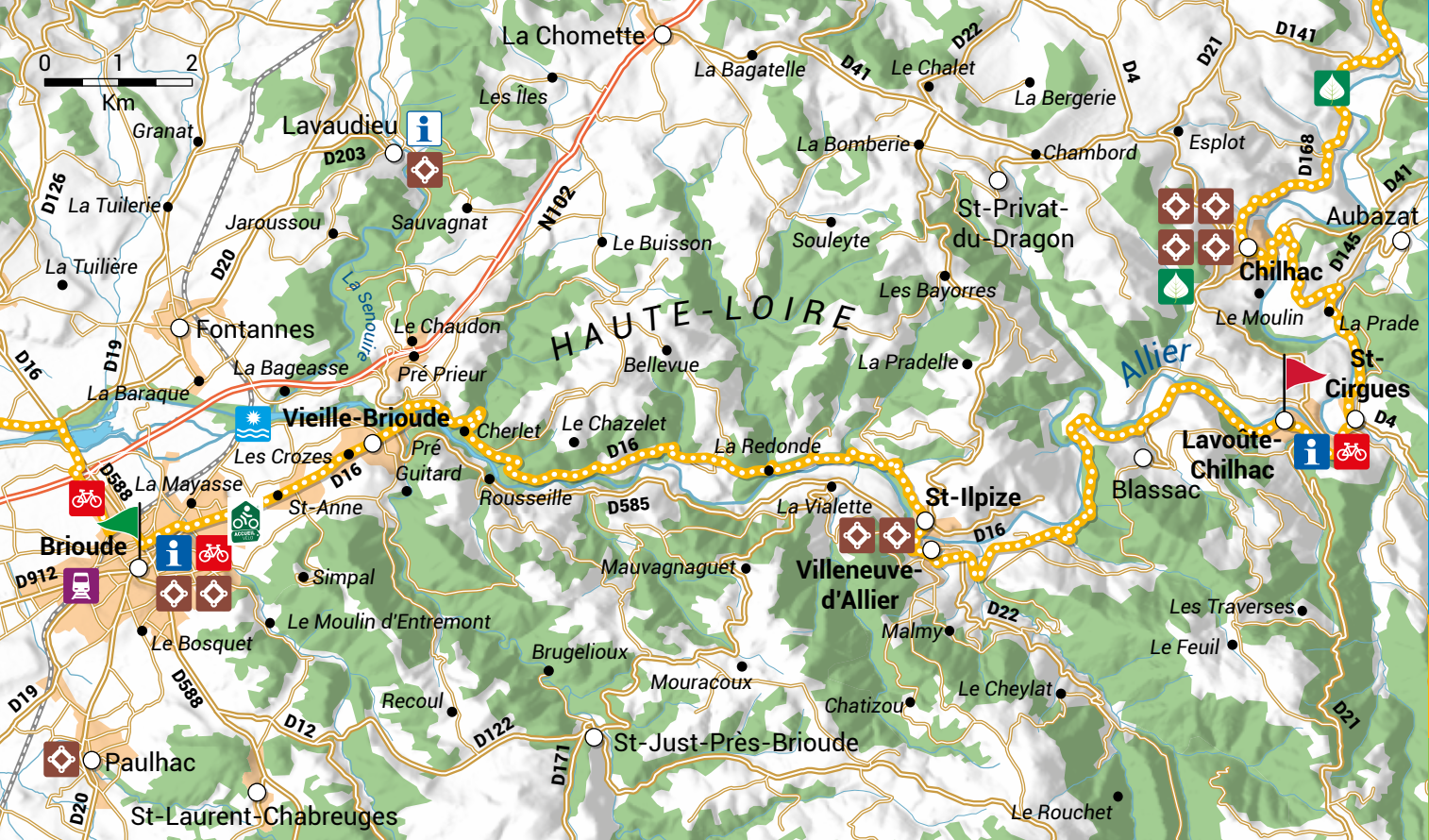


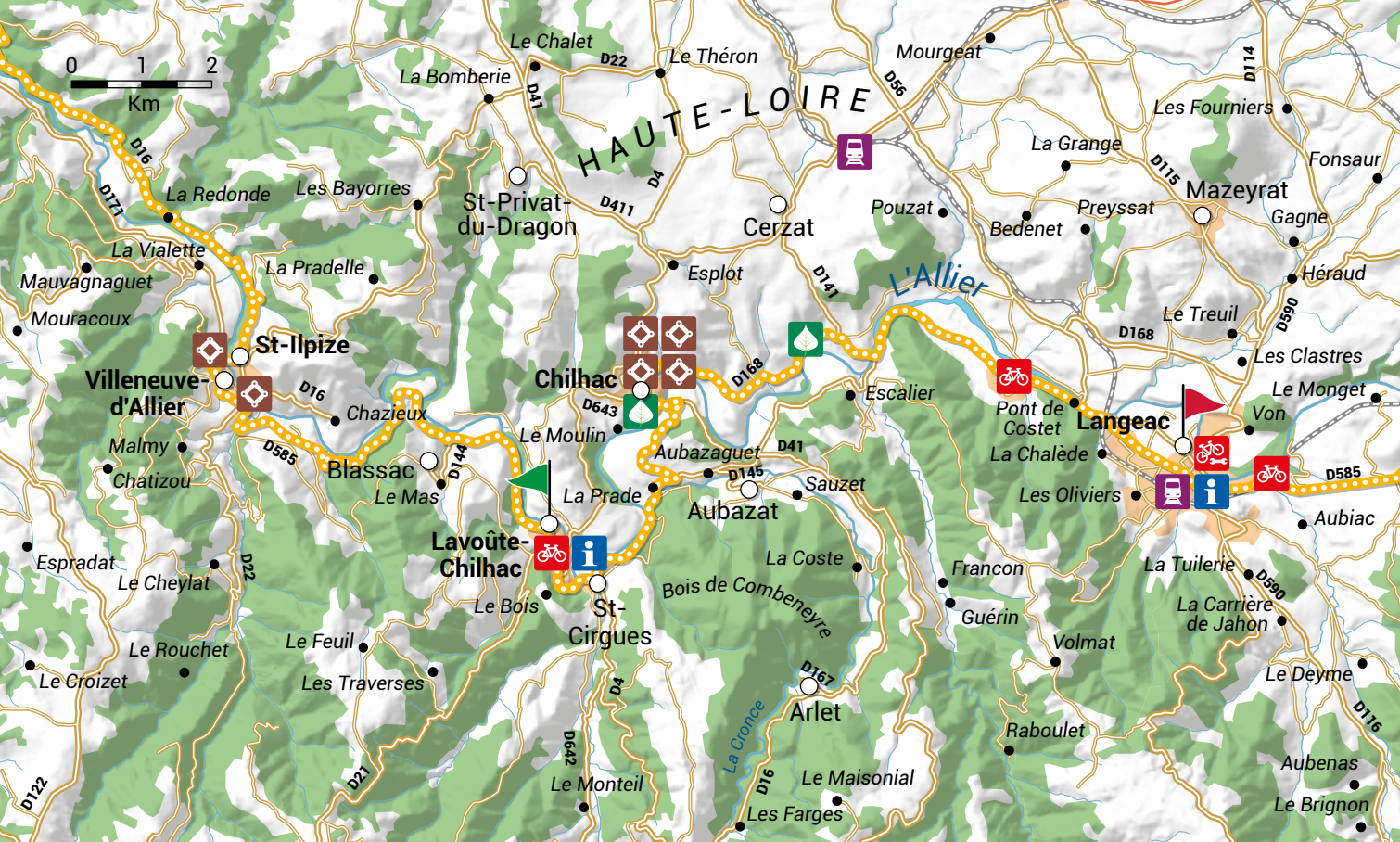


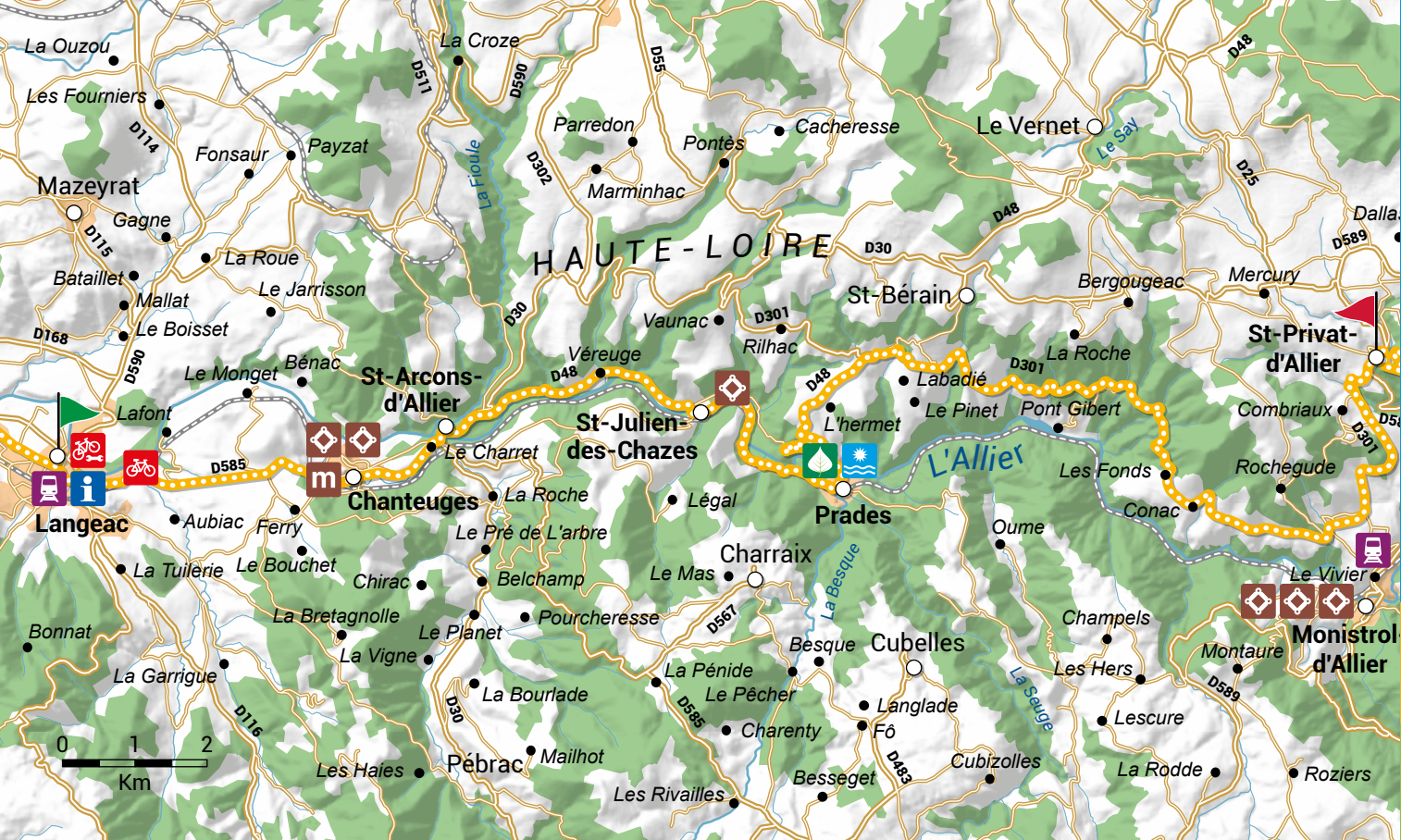






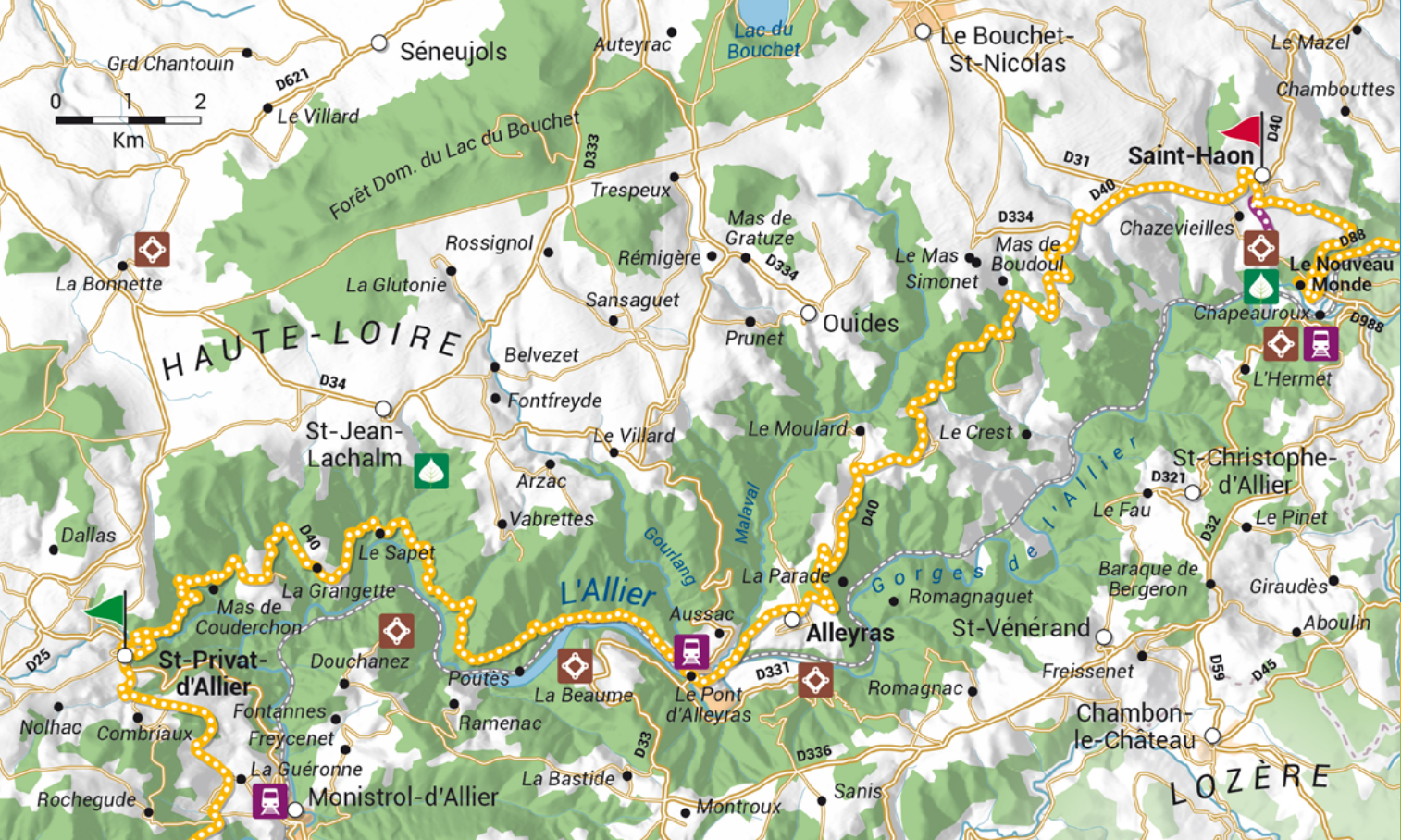






# HAUTE-LOIRE







# Les Offices de tourisme le long de la Via Allier



## AUVERGNE

[www.auvergne-destination.com](http://www.auvergne-destination.com)

## NIEVRE

### Nevers

03 86 68 46 00

[contact@nevers-tourisme.com](mailto:contact@nevers-tourisme.com)

[www.nevers-tourisme.com](http://www.nevers-tourisme.com)

## CHER

### La Guerche-sur-l'Aubois

02 48 74 23 93

[contact@loire-en-berry.fr](mailto:contact@loire-en-berry.fr)

[www.loire-en-berry.fr](http://www.loire-en-berry.fr)

## ALLIER

### Moulins

04 70 44 14 14

[bienvenue@moulins-tourisme.com](mailto:bienvenue@moulins-tourisme.com)

[www.moulins-tourisme.com](http://www.moulins-tourisme.com)

### Verneuil-en-Bourbonnais

04 70 20 03 05

[elodie.pereau@vdstourisme.com](mailto:elodie.pereau@vdstourisme.com)

[www.valdesioule.com](http://www.valdesioule.com)

### Saint-Pourçain-sur-Sioule

04 70 45 32 73

[accueil@vdstourisme.com](mailto:accueil@vdstourisme.com)

[www.valdesioule.com](http://www.valdesioule.com)

### Billy

04 70 43 51 51

[billy@vichydestinations.fr](mailto:billy@vichydestinations.fr)

[www.vichymonamour.fr](http://www.vichymonamour.fr)

### Vichy

04 70 98 71 94

[contact@vichydestinations.fr](mailto:contact@vichydestinations.fr)

[www.vichymonamour.fr](http://www.vichymonamour.fr)

## PUY-DE-DÔME

### Randan (bureau d'information saisonnier)

[accueil@terravolcana.com](mailto:accueil@terravolcana.com)

[www.terravolcana.com](http://www.terravolcana.com)

### Billom

04 73 68 39 85

[contact@vacances-livradois-forez.com](mailto:contact@vacances-livradois-forez.com)

[www.vacances-livradois-forez.com](http://www.vacances-livradois-forez.com)

### Vic-le-Comte (bureau d'information saisonnier)

04 73 79 37 69

[viclecomte@mondarverne.com](mailto:viclecomte@mondarverne.com)

[www.mondarverne.com](http://www.mondarverne.com)

## Montpeyroux

(bureau d'information saisonnier)

04 73 89 15 90

[tourisme@capissoire.fr](mailto:tourisme@capissoire.fr)

[www.issuire-tourisme.com](http://www.issuire-tourisme.com)

## Issoire

04 73 89 15 90

[tourisme@capissoire.fr](mailto:tourisme@capissoire.fr)

[www.issuire-tourisme.com](http://www.issuire-tourisme.com)

## Usson (bureau d'information saisonnier)

04 73 89 15 90

[tourisme@capissoire.fr](mailto:tourisme@capissoire.fr)

[www.issuire-tourisme.com](http://www.issuire-tourisme.com)

## HAUTE-LOIRE

### Auzon (bureau d'information saisonnier)

04 71 76 18 11

[ot.auzon@orange.fr](mailto:ot.auzon@orange.fr)

[www.gorges-allier.com](http://www.gorges-allier.com)

### Brioude

04 71 74 97 49

[info@ot-brioude.fr](mailto:info@ot-brioude.fr)

[www.tourisme-brioudesudauvergne.fr](http://www.tourisme-brioudesudauvergne.fr)

## Lavaudieu

(bureau d'information saisonnier)

04 71 76 46 00

[lavaudieu@ot-brioude.fr](mailto:lavaudieu@ot-brioude.fr)

[www.tourisme-brioudesudauvergne.fr](http://www.tourisme-brioudesudauvergne.fr)

## Lavoûte-Chilhac

04 71 77 46 57

[ot.lavoute-chilhac@haut-allier.com](mailto:ot.lavoute-chilhac@haut-allier.com)

[www.gorges-allier.com](http://www.gorges-allier.com)

## Langeac

04 71 77 05 41

[ot.langeac@haut-allier.com](mailto:ot.langeac@haut-allier.com)

[www.gorges-allier.com](http://www.gorges-allier.com)

## Pradelles

04 71 00 82 65

[ot.pradelles@haut-allier.com](mailto:ot.pradelles@haut-allier.com)

[www.gorges-allier.com](http://www.gorges-allier.com)

## LOZERE

### Langogne

04 66 69 01 38

[langogne@langogne.com](mailto:langogne@langogne.com)

[www.ot-langogne.com](http://www.ot-langogne.com)

# Les partenaires de la Via Allier

La véloroute Via Allier est impulsée, coordonnée et cofinancée par le Conseil régional Auvergne-Rhône-Alpes  
101 cours Charlemagne - CS 20033 - 69269 Lyon Cedex 2 - 04 73 31 85 85 - [www.auvergnerrhonealpes.fr](http://www.auvergnerrhonealpes.fr)

La Via Allier en Auvergne est réalisée et cofinancée par :

CC : Communauté de communes - CA : Communauté d'agglomération

## Conseil départemental de l'Allier

Moulins  
04 70 34 40 03  
[www.allier.fr](http://www.allier.fr)

## CA de Moulins

Moulins  
04 70 48 54 54  
[www.agglo-moulins.fr](http://www.agglo-moulins.fr)

## CC Bocage Bourbonnais

Bourbon-l'Archanbault  
04 70 67 11 89  
[www.cc-bocage-bourbonnais.com](http://www.cc-bocage-bourbonnais.com)

## CC St-Pourçain Sioule Limagne

St-Pourçain-sur-Sioule  
04 70 47 67 20  
[www.comcom-ccspsl.fr](http://www.comcom-ccspsl.fr)

## CA de Vichy

Vichy  
04 70 96 57 00  
[www.vichy-communaute.fr](http://www.vichy-communaute.fr)

## Conseil départemental du Puy-de-Dôme

Clermont-Ferrand  
04 73 42 20 20  
[www.puy-de-dome.fr](http://www.puy-de-dome.fr)

## CC Plaine Limagne

Aigueperse  
04 73 86 89 80  
[www.plainelimagne.com](http://www.plainelimagne.com)

## CC Entre Dore et Allier

Lezoux  
04 73 73 21 73  
[www.ccdoreallier.fr](http://www.ccdoreallier.fr)

## CA Riom Limagne et Volcans

Riom  
04 73 67 11 00  
[www.rlv.eu](http://www.rlv.eu)

## CA Clermont Auvergne Métropole

Clermont-Ferrand  
04 73 98 34 00  
[www.clermontmetropole.eu](http://www.clermontmetropole.eu)

## CC Billom Communauté

Billom  
04 73 73 43 24  
[www.billomcommunaute.fr](http://www.billomcommunaute.fr)

## CC Mond'Arverne Communauté

Veyre-Monton  
04 73 39 62 00  
[www.mond-arverne.fr](http://www.mond-arverne.fr)

## CA du Pays d'Issoire

Issoire  
04 15 62 20 00  
[www.capissoire.fr](http://www.capissoire.fr)

## Conseil départemental de la Haute-Loire

Le Puy-en-Velay  
04 71 07 43 43  
[www.hauteloire.fr](http://www.hauteloire.fr)

## CC Auzon Communauté

Ste-Florine  
04 73 54 02 28  
[www.cc-auzon.fr](http://www.cc-auzon.fr)



## CC Brioude Sud Auvergne

Brioude  
04 71 50 89 10 -  
[www.cc-brivadois.fr](http://www.cc-brivadois.fr)

## CC Rives du Haut-Allier

Langeac  
04 71 77 26 51 -  
[www.rivesduhautallier.fr](http://www.rivesduhautallier.fr)

## CA du Puy-en-Velay

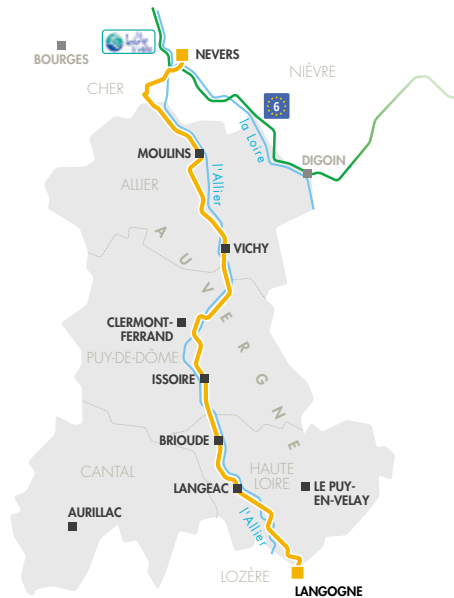
Le Puy-en-Velay  
04 71 04 37 00 -  
[www.agglo-lepuyenvelay.fr](http://www.agglo-lepuyenvelay.fr)

## CC des Pays de Cayres et Pradelles

Costaras  
04 71 57 88 00 -  
[www.cccpcp.fr](http://www.cccpcp.fr)

**Ces collectivités aménagent,  
entretiennent et valorisent  
la Via Allier pour vous.**

# Via Allier



Edition 2024 - Cartographies : Alexandre Nicolas (www.lecartographe.net)  
 Maquette : beatrix.buissamie@gmail.com  
 Cartes pages 2, 3 et 32 : Lathude Caragène  
 Photos : © D. Grudet/AuvergneRhône-Alpes-Tourisme/  
 Illustrations d'design by freepik/Studio4rf/Pikisuperstar/pch.vector